

БУДІВЕЛЬНИЙ ПАСПОРТ

Будівництво індивідуального житлового будинку
з господарськими будівлями та спорудами
по вул. Виборзькій, 40 в м. Покров Дніпропетровської області

(назва об'єкта будівництва)

53300, Дніпропетровська обл., м. Покров, вул. Виборзька, 40

(місцезнаходження земельної ділянки)

Документ, що засвідчує право власності або користування земельною ділянкою, або договір суперфіцію:

Витяг з Державного реєстру речових прав на нерухоме майно про
реєстрацію права власності від 11.10.2019 № 184608492
реєстраційний номер 1935890112121;

Витяг з рішення Покровської міської ради Дніпропетровської області
«Про заяви громадян щодо передачі у власність та користування
земельних ділянок» від 27.09.2019 серія ННМ № 829064 № 12,

Площа земельної ділянки - 0,1000 га,
кадастровий номер 1212100000:01:039:0126.

Замовник: Ревуцький Андрій Степанович,

Паспорт серії АЕ № 082435, виданий Орджонікідзевським МВ УМВС

України у Дніпропетровській обл. 03.10.1996,

53300, Дніпропетровська область, м. Покров,

вул. Чайкіної Лізи, 25, кв. 17, тел. 067-6380465.

(паспортні дані та контактна інформація)

Примірник № (2) _____

Реєстраційний № 44

Реєстраційний № містобудівного кадастру - _____
(у разі створення)

Будівельний паспорт виданий

відділом архітектури та інспекції державного архітектурно-
будівельного контролю виконкому Покровської міської ради

(найменування спеціально уповноваженого органу архітектури)

Головний архітектор –
начальник відділу архітектури та
інспекції ДАБК

(посада)

(підпис)

Галанова В. В.

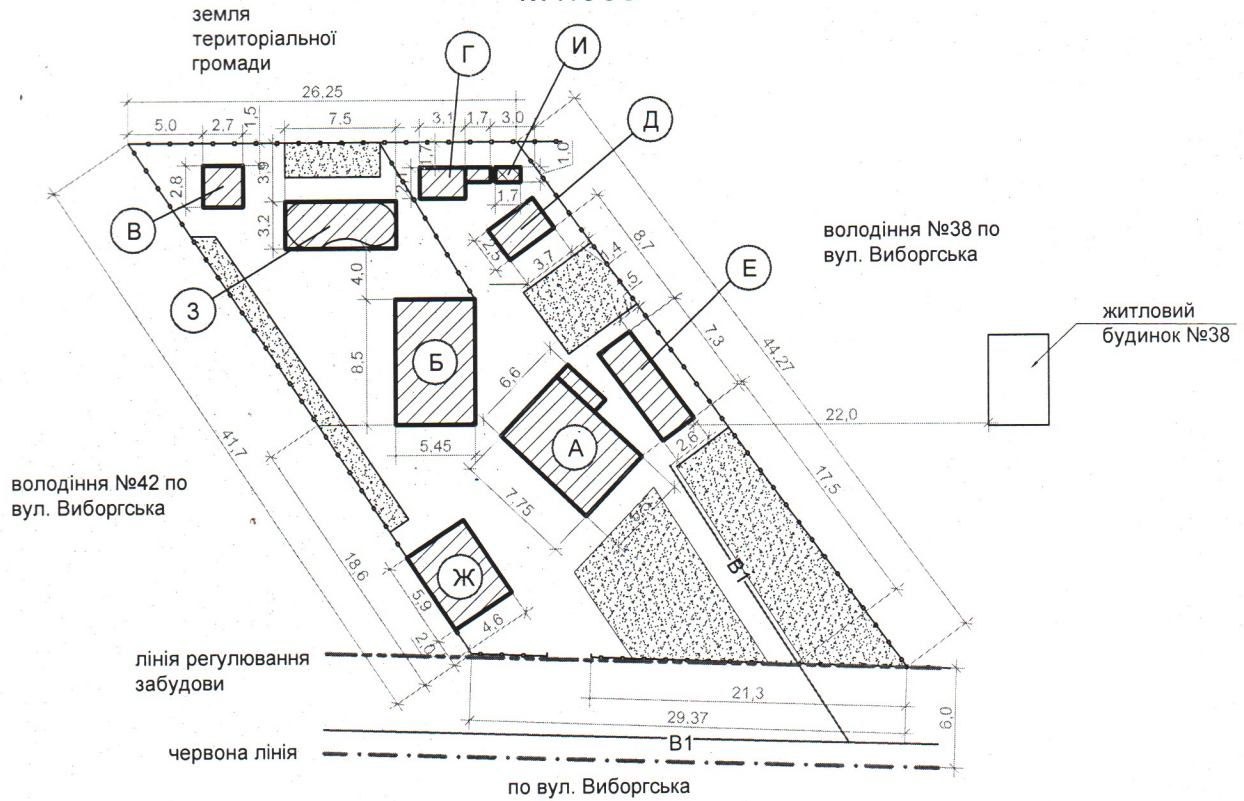
(прізвище, ініціали)

М.П.

Дата видачі: 09 січня 2020 року

СХЕМА забудови земельної ділянки.

Площа земельної ділянки з документами на землекористування.
0,1 га.
М1:500



Експлікація будівель.

№ на плані	Найменування	Площа, м ²	Примітки
A	Житловий будинок	46,48	проект.
Б	Господарча будівля	46,32	проект.
В	Бесідка	7,56	проект.
Г	Сарай	7,8	проект.
Д	Бесідка	9,25	проект.
Е	Сарай	18,98	проект.
Ж	Навіс	27,14	проект.
З	Басейн	24,0	проект.
И	Вбиральня	1,7	існуюча
	Усього	189,23	

Умовні позначки.

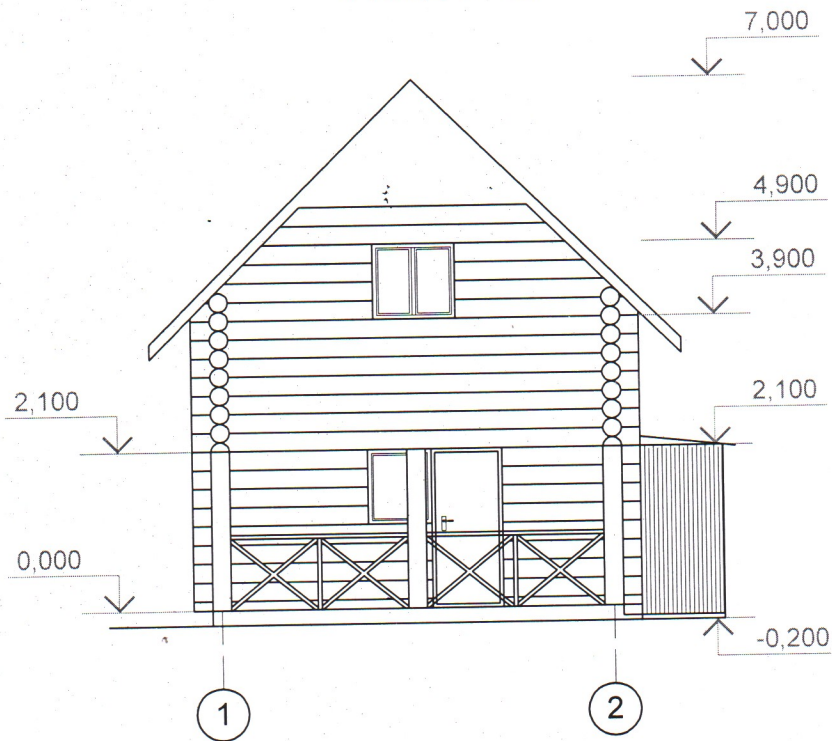
- межа володіння
- — — — — лінія регулювання забудови
- червона лінія
- проектуєма будівля
- існуюча будівля
- В1— існуючий водопровід

Керівник Відділ архітектури та інспекції ДАБК виконкому Покровської міської ради .
(найменування уповноваженого органу містобудування та архітектури)

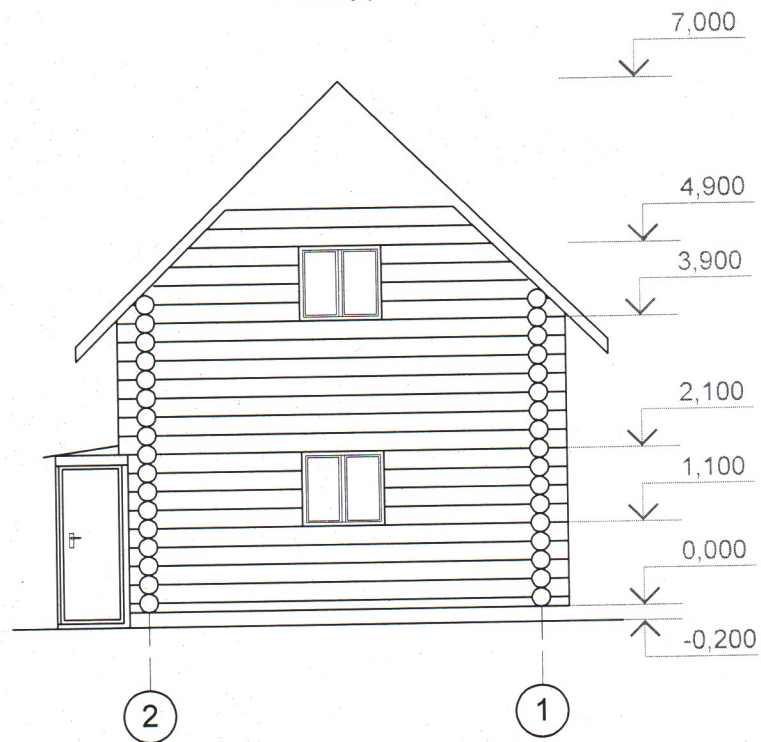
М.П.
(підпис)
В.В. Галанова
(дата складання)


В.В. Галанова
(прізвище ініціали)

Фасад 1 - 2.



Фасад 2 - 1.



						Замовник: Ревуцький А.С.					
Зм.	Кіл.	Арк.	№ док.	Підпис	Дата	Ескіз намірів забудови земельної ділянки по вул.Виборгська, 40 в м. Покров Дніпропетровської області.			Стадія	Аркуш	Аркушів
						Житловий будинок. Літ. А. Фасади 1 - 2, 2 - 1.			Е.П.	6	
Розроб.	Балихін								Кваліфікаційний сертифікат інженера-проектувальника серія АР №003969		