

БУДІВЕЛЬНИЙ ПАСПОРТ

Будівництво індивідуального житлового будинку та гаражу
по вул. Панаса Мирного, 4б в м. Покров Дніпропетровської
області

(назва об'єкта будівництва)

Дніпропетровська область, місто Покров

(місцезнаходження земельної ділянки)

Документ, що засвідчує право власності або користування
земельною ділянкою, або договір суперфіцію:

Договір поділу нерухомого майна – земельної ділянки від
16.09.2020 сірія та номер НМВ 133161;

Витяг з Державного реєстру речових прав на нерухоме майно
від 16.09.2020 № 224192211, реєстраційний номер 2169134112121;

Площа земельної ділянки - 0,0465 га,
кадастровий номер 1212100000:01:123:0050

Замовник

Капелюшина Марина Олександрівна,

Паспорт серії АН № 212734, виданий 16.02.2004

Орджонікідзевським МВ УМВС України у Дніпропетровській
області,

53300, Дніпропетровська область, м. Покров,

вул. Соборна, 29, кв. 6, тел. 066 3774 425

(паспортні дані та контактна інформація)

Примірник № *1

Реєстраційний № 46

Реєстраційний № містобудівного кадастру _____
(у разі створення)

Будівельний паспорт виданий відділом архітектури та
інспекції державного архітектурно-будівельного контролю
виконавчого комітету Покровської міської ради

(найменування уповноваженого органу містобудування та архітектури)

Головний архітектор –
начальник відділу архітектури
та інспекції ДАБК

(посада)

М.П.

Дата видачі 20 листопада 2020 року



(підпис)

Галанова В.В.
(прізвище, ініціали)

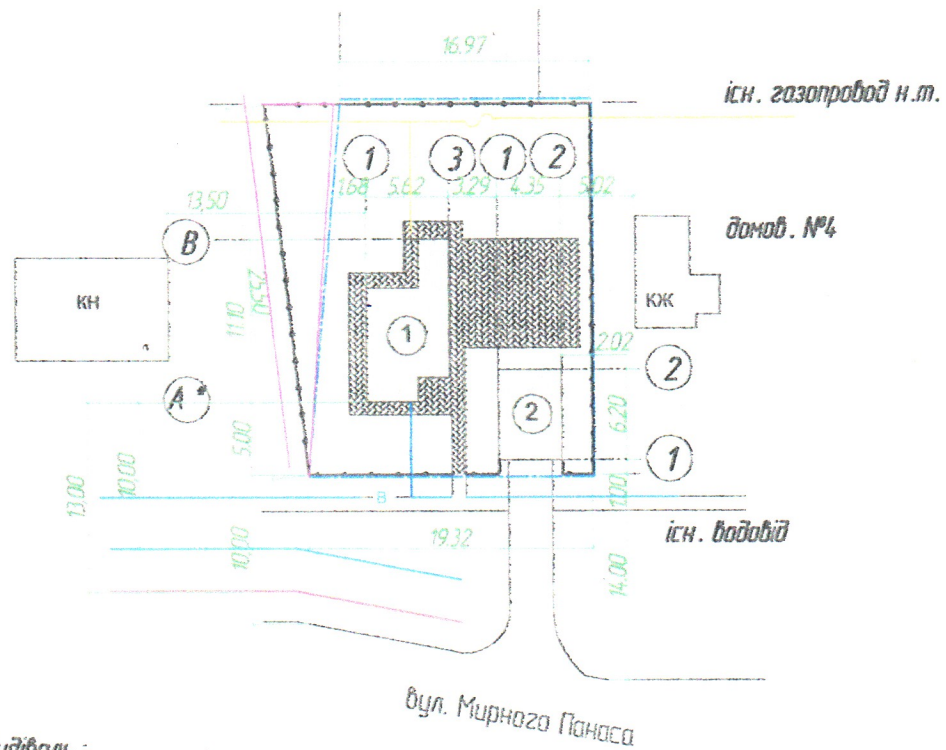
СХЕМА

забудови земельної ділянки

Площа земельної ділянки згідно з документами на землекористування :

0,0465 га







М 1:500



Експлікація будівель :

- 1 - житловий будинок (наве будівництва)
- 2 - гараж (наве будівництва)
- КЖ - житловий будинок (існуюч.)
- КН - нежитлова будівля - магазин (існуюч.)

Умовні позначення :

-  червона лінія забудови
-  лінія регулювання забудови
-  газопровід низького тиску (існуючий)
-  водопровід (існуючий)
-  межа земельної ділянки, кадастровий номер 1212100000-01-123-0050
-  межа земельної ділянки, кадастровий номер 1212100000-01-123-0023

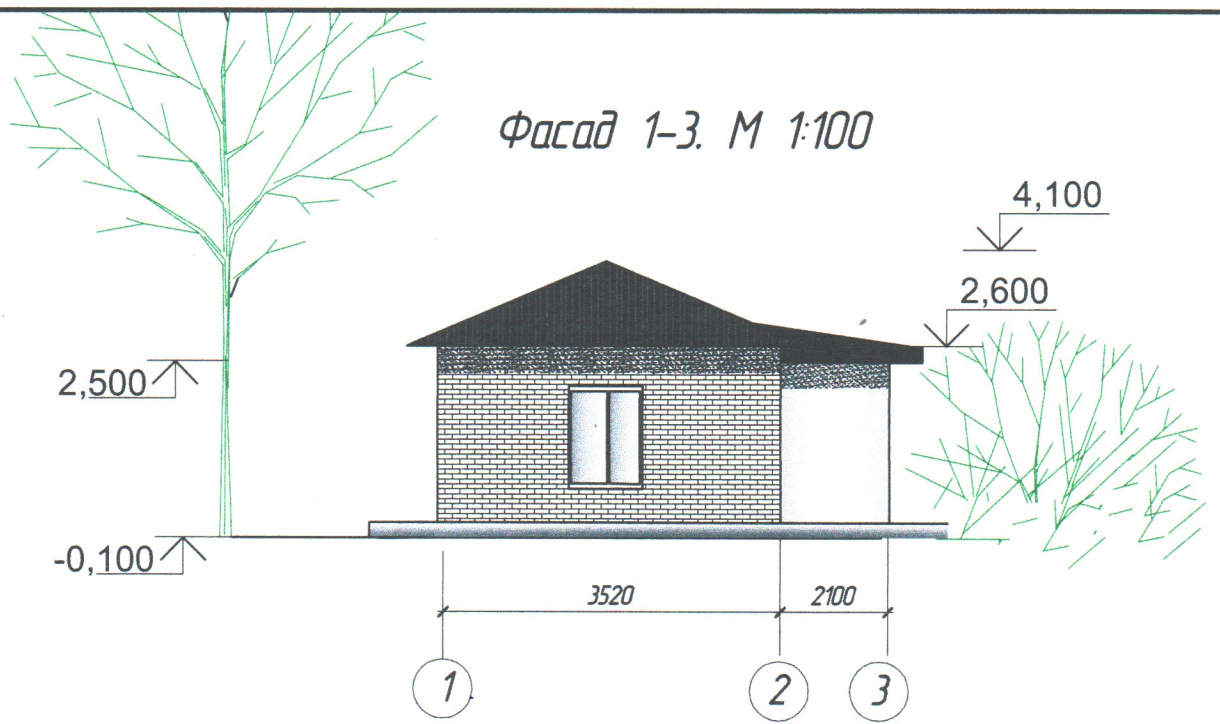
Керівник Відділ архітектури та інспекції ДАБК виконкому Покровської міської ради
(найменування уповноваженого органу містобудування та архітектури)

МП

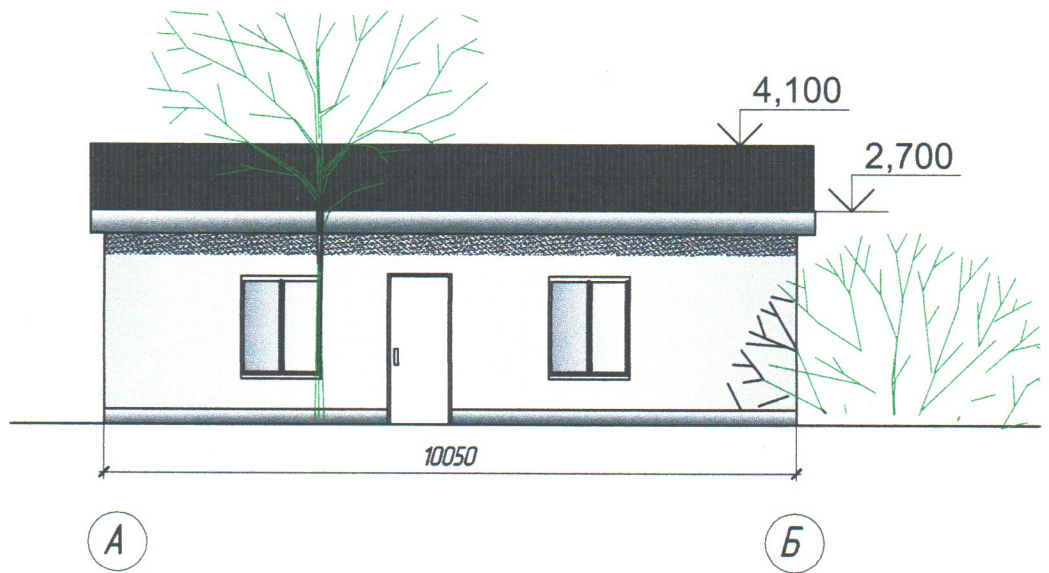
(підпис) Відділ архітектури та інспекції ДАБК виконкому Покровської міської ради

19.07.2020
(дата складання)

В.В. Галанова
(прізвище, ініціали)

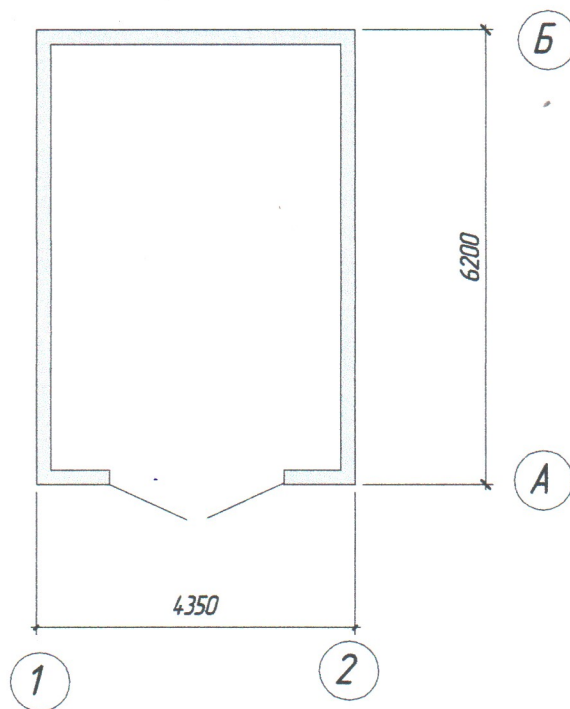


Фасад А-Б. М 1:100

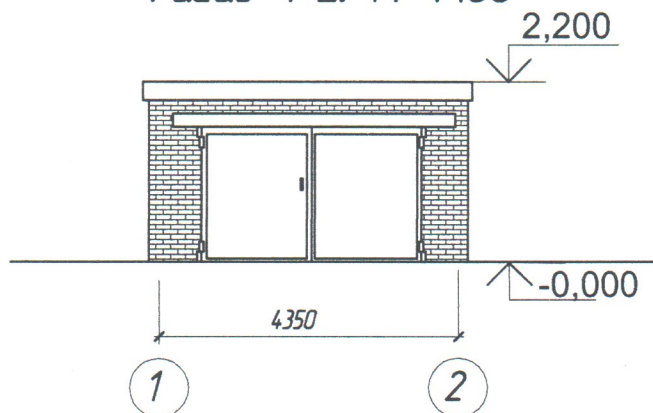


						Замовник: Капелюшна Марина Олександрівна		
Зм.	Кіл.	Лист	Док.	Підпис	Дата	Будівництво житлового будинку та гаражу на вул. Мирного Панаса, №4 в м. Покров Дніпропетровської області		
						ЕП		
Перевір.	Ломова					Кваліфікаційний сертифікат інженера-проектувальника серія АР 014744		
Розробив	Ломова							

План гаража. М 1:100



Фасад 1-2. М 1:100



Експлікація приміщень

№ приміщення	Назва	Площа, м ²
1	Гараж (1 машино-місця)	23,0
	Всього	23,0

						Замовник: Капелюшна Марина Олександрівна			
Зм.	Кіл.	Лист	Док.	Підпис	Дата	Будівництво житлового будинку та гаражу на вул. Мирного Панаса, №4 в м. Покров Дніпропетровської області	Стадія	Лист	Листів
							ЕП		
Перевір.		Ломова				План гаража М 1:100. Фасад. 1-2. М 1:100	Кваліфікаційний сертифікат інженера-проектувальника серія АР 014744		
Розробив		Ломова				Експлікація приміщень.			